

PLAN TOPOGRAFIC
Scara 1: 5000

Sistem de proiecție STEREO 1970

NORD

MUN. BUCURESTI, SECTOR 4

MUN. BUCURESTI, SECTOR 3

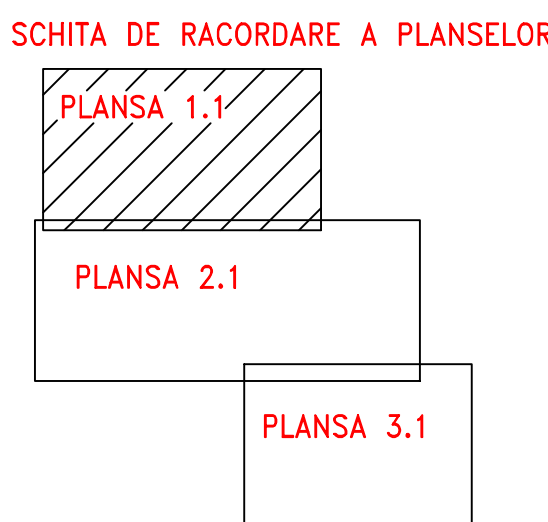
COM. GLINA

COM. GLINA

COM. GLINA

MUN. BUCURESTI, SECTOR 4

MUN. BUCURESTI, SECTOR 4



Oficiul de Cadastru și Publicitate Imobiliară ILFOV
Nr. cerere 279475/2020
Prezentul document recepționat este valabil însoțit
de procesul verbal de recepție nr. 1522 din 22.01.2021

LEGENDA

- Limita UAT
- Limita intervenției vechi
- Intervenția propusă
- cotele
- puncte cotur

Intocmit de: SC ALEX GEOCAD SRL		SUPPORT TOPOGRAFIC - P.U.G.		PLANSĂ
PROIECTANT: Ing. Petreș Alexandru		AMPLASAMENT - LOCALITATEA POPEȘTI - LEORDANI		1.1
DESENAT: Ing. Petreș Nicolae		SCARA: 1:5000		
APROBAT: Ing. Petreș Nicolae		Sistem de proiectare: STEREO 1970		
		Sistem de proiectare: STEREO 1970		

[illegible][illegible][illegible][illegible][illegible][illegible][illegible][illegible]

PLAN TOPOGRAFIC
Scara 1: 5000
Sistem de proiecție: STEREO 70

MUN. BUCUREȘTI, SECTOR 4

COM. BERCEȘTI

COM. GLINA

COM. VIDRA

COM. JILAVA

COM. BERCEȘTI

LEGENDA

- linia LKZ
- linia intermedie veche
- intermedie nouă
- linie de contur

SCHITA DE RACORDARE A PLANSELOR

PLANSĂ 1.1

PLANSĂ 2.1

PLANSĂ 3.1

Oficiu de Cadastru și Publicitate Imobiliară ILFOV
Nr. carte: 278475/2020
Prezentul document recepțional este valabil însoțit
de procesul verbal de recepție nr. 1922 din 22.01.2021

Oficiu de Cadastru și Publicitate Imobiliară ILFOV
Nr. carte: 278475/2020
Prezentul document recepțional este valabil însoțit
de procesul verbal de recepție nr. 1922 din 22.01.2021

Proiectant: SC ALEX GEOCAD SRL

SCARA: 1:5000

SUPORT TOPOGRAFIC - P.U.G.
Planșă 1.1
Sistem de proiectare: STEREO 70

[illegible]

PLAN TOPOGRAFIC
Scara 1: 5000
Sistem de proiecție: STEREO 70

MUN. BUCUREȘTI, SECTOR 4

COM. BERCEȘTI

COM. GLINA

COM. VIDRA

COM. JILAVA

COM. BERCEȘTI

LEGENDA

- linia LKZ
- linia intermedie veche
- intermedie nouă
- linie de contur

SCHITA DE RACORDARE A PLANSELOR

PLANSĂ 1.1

PLANSĂ 2.1

PLANSĂ 3.1

Oficiu de Cadastru și Publicitate Imobiliară ILFOV
Nr. carte: 278475/2020
Prezentul document recepțional este valabil însoțit
de procesul verbal de recepție nr. 1922 din 22.01.2021

Oficiu de Cadastru și Publicitate Imobiliară ILFOV
Nr. carte: 278475/2020
Prezentul document recepțional este valabil însoțit
de procesul verbal de recepție nr. 1922 din 22.01.2021

Proiectant: SC ALEX GEOCAD SRL

SCARA:
1:5000
Sistem de proiectare: STEREO 70

SUPORT TOPOGRAFIC - P.U.G.
Planșă 1.1
Sursă: I.C.P.M. - Localitatea PERESTI - Localitatea 1.1
Suprafață topografică pentru realizarea
planșei urbane generale al Localității Popeni - Localitatea
Sistem de proiectare: STEREO 70

PLAN TOPOGRAFIC
Scara 1: 5000
Sistem de proiecție: STEREO 70

MUN. BUCUREȘTI, SECTOR 4

COM. BERCEȘTI

COM. GLINA

COM. VIDRA

COM. JILAVA

COM. BERCEȘTI

LEGENDA

- linia LKZ
- linia intermedie veche
- intermedie nouă
- linie de contur

SCHITA DE RACORDARE A PLANSELOR

PLANSĂ 1.1

PLANSĂ 2.1

PLANSĂ 3.1

Oficiu de Cadastru și Publicitate Imobiliară ILFOV
Nr. carte: 278475/2020
Prezentul document recepțional este valabil însoțit
de procesul verbal de recepție nr. 1922 din 22.01.2021

Oficiu de Cadastru și Publicitate Imobiliară ILFOV
Nr. carte: 278475/2020
Prezentul document recepțional este valabil însoțit
de procesul verbal de recepție nr. 1922 din 22.01.2021

Proiectant: SC ALEX GEOCAD SRL

SCARA:
1:5000
Sistem de proiecție: STEREO 70

SUPORT TOPOGRAFIC - P.U.G.
Planșă 1.1
Sistem de proiecție: STEREO 70

PLAN TOPOGRAFIC
Scara 1: 5000
Sistem de proiecție: STEREO 70

MUN. BUCUREȘTI, SECTOR 4

COM. BERCEȘTI

COM. GLINA

COM. VIDRA

COM. JILAVA

COM. BERCEȘTI

LEGENDA

- linia LKZ
- linia intermedie veche
- intermedie nouă
- linie de contur

SCHITA DE RACORDARE A PLANSELOR

PLANSĂ 1.1

PLANSĂ 2.1

PLANSĂ 3.1

Oficiu de Cadastru și Publicitate Imobiliară ILFOV
Nr. contract: 278475/2020
Prezentul document recepțional este valabil însoțit
de procesul verbal de recepție nr. 1922 din 22.01.2021

Oficiu de Cadastru și Publicitate Imobiliară ILFOV
Nr. contract: 278475/2020
Prezentul document recepțional este valabil însoțit
de procesul verbal de recepție nr. 1922 din 22.01.2021

Proiectant: SC ALEX GEOCAD SRL

SCARA: 1:5000


SUPORT TOPOGRAFIC - P.U.G.

Surse topografice pentru realizarea planului urbanistic general al Localității Popeni - Leontina

Sistem de proiecție: STEREO 70

[illegible][illegible][illegible]

PLAN TOPOGRAFIC
Scara 1: 5000



COM. BERCENI

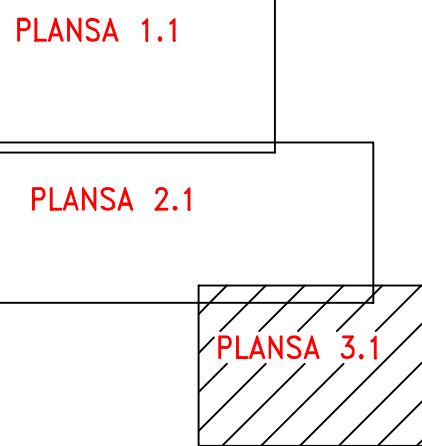
COM. FRUMUSANI

COM. FRUMUSANI

LEGENDA

- Limita UAT
- Limita intravilan vechi
- Limita intravilan propus
- cablu
- puncte contur

SCHITA DE RACORDARE A PLANSELOR



Oficiul de Cadastru a Publicitatei Imobiliare LEOV
Nr. cerere 2794/15.02.2020
Prezentul document responsabil este valabil înscrisit
25.01.2024 în vigoare de la data înscrisului

Intocmit: SC ALEX GEOCAD SRL		SUPORT TOPOGRAFIC-P.U.G.	PLANSĂ
AMPLASAMENT - LOCALITATEA POPEȘTI - LEORDENI		1.3	
SCARA 1:5000		Suport topografic pentru actualizarea planului urbanistic general al Localității Popești - Leordeni	
APRILIE 2020		Sistem de proiectare: STEREO 70	